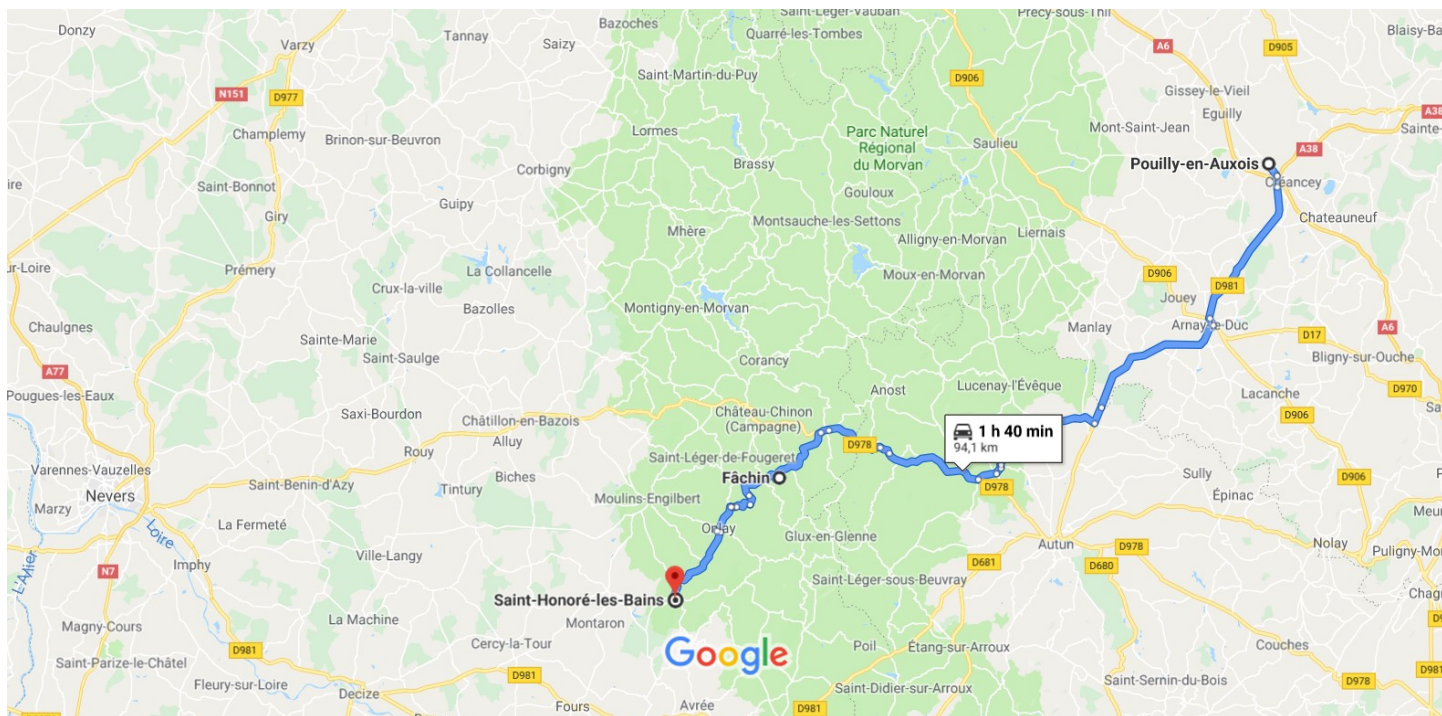




Pouilly-en-Auxois à Saint-Honoré-les-Bains

En voiture 94,1 km, 1 h 40 min



Données cartographiques ©2019 Google 10 km

Pouilly-en-Auxois

21320

Suivre D977BIS en direction de D981

3 min (1,4 km)

- ↑ 1. Prendre la direction sud-ouest sur Rue Dr Chauveau vers Place de la Libération/D977BIS

26 m

- ↶ 2. Tourner à gauche au 1er croisement et continuer sur Place de la Libération/D977BIS

[Continuer de suivre D977BIS](#)

1,3 km

Suivre D981 en direction de Les Champs Certereaux/D26 à Igornay

26 min (32,0 km)

- ↑ 3. Continuer sur D981

120 m

- 📍 4. Au rond-point, prendre la 1re sortie et continuer sur D981

900 m



5. Au rond-point, prendre la 2e sortie et continuer sur D981 en direction de Autun/Nevers/Arnay le Duc
14,2 km
6. Prendre à gauche sur Route Nationale 6/D906
800 m
7. Prendre à droite sur D981
14,5 km
8. Continuer sur Les Confins/D681
[Continuer de suivre D681](#)
1,6 km


Continuer sur D26. Prendre D278, Morcoux et D116 en direction de Polroy/D978 à Tavernay


- 14 min (13,9 km)
9. Prendre à droite sur Les Champs Certereaux/D26 (panneaux vers Lucenay l'Évêque)
[Continuer de suivre D26](#)
3,9 km
 10. Prendre légèrement à gauche sur Les Pelletiers
1,0 km
 11. Continuer sur La Montagne
1,1 km
 12. Prendre à gauche sur D980
13 m
 13. Prendre à droite sur Au Bourg/D278
[Continuer de suivre D278](#)
2,6 km
 14. Continuer tout droit sur Morcoux
2,3 km
 15. Continuer sur Le Bourg
300 m
 16. Prendre à droite sur Le Bourg/D116
[Continuer de suivre D116](#)
700 m
 17. Prendre à droite sur D132
53 m
 18. Prendre à gauche sur D116
1,8 km



Suivre D978 en direction de Crots de la Terre les Boul/D177 à Arleuf

15 min (18,0 km)

-  19. Prendre à droite sur Polroy/D978
 Continuer de suivre D978

 9,7 km
-  20. D978 tourne légèrement à droite et devient Le Pommoy



 1,2 km
-  21. Continuer sur D978


 6,3 km
-  22. Au rond-point, prendre la 2e sortie sur Le Château/D978
 Continuer de suivre D978


 850 m

Suivre D177 en direction de Le Bourg à Fâchin

10 min (7,7 km)

-  23. Prendre légèrement à gauche sur Crots de la Terre les Boul/D177
 Continuer de suivre D177

 7,2 km
-  24. Prendre à gauche sur Champs du Boutu

 350 m
-  25. Continuer sur Le Bourg

 230 m


1 h 9 min (73,0 km)


Fâchin


58430

Prendre Champs du Boutu en direction de D177

56 s (550 m)

-  26. Prendre la direction sud-ouest sur Le Bourg vers Champs du Boutu


 230 m
-  27. Continuer sur Champs du Boutu

 350 m
-  28. Prendre à gauche sur D177





 3 min (1,7 km)

Prendre L'Abeille en direction de D157 à Onlay

10 min (6,6 km)





-  29. Continuer tout droit

 3,1 km

-  30. Prendre à gauche sur Les Presles
1,1 km
-  31. Continuer sur L'Abeille
1,9 km
-  32. Continuer sur Niault
350 m
-  33. Tourner à droite vers D157
150 m

Suivre D157 et D985 en direction de Rue Henri Renaud/D299 à Saint-Honoré-les-Bains

17 min (12,3 km)

-  34. Prendre à gauche sur D157
2,6 km
-  35. Prendre à gauche sur Les Fourneaux/D18
350 m
-  36. Prendre à droite sur D157
7,1 km
-  37. Prendre complètement à gauche sur Le Trou du Bois/D985
 Continuer de suivre D985
2,1 km
-  38. Prendre à gauche sur Avenue du Gén d'Espeuilles/D985
7 m
-  39. Prendre à droite sur Rue Henri Renaud/D299
76 m

31 min (21,1 km)

Saint-Honoré-les-Bains

58360

Cet itinéraire est fourni à titre indicatif. Il est possible que vous deviez suivre un itinéraire différent de celui indiqué en raison de travaux, de bouchons, des conditions météorologiques, de déviations ou d'autres perturbations. Veuillez en tenir compte lors de la préparation de votre trajet. Veuillez en outre à respecter le code de la route et la signalisation sur votre trajet.